



Sträckflygning intro

- Närliggande flygfält (Sv.Flygfält)
- Tävla med dig själv: stigövning
- Enkel GPS-genomgång
 - Loggfiler från FLARM och GPS-NAV
- Kolla in den nya vädertjänsten som ersätter HIRLAM från SMHI

Poul Kongstad 2014

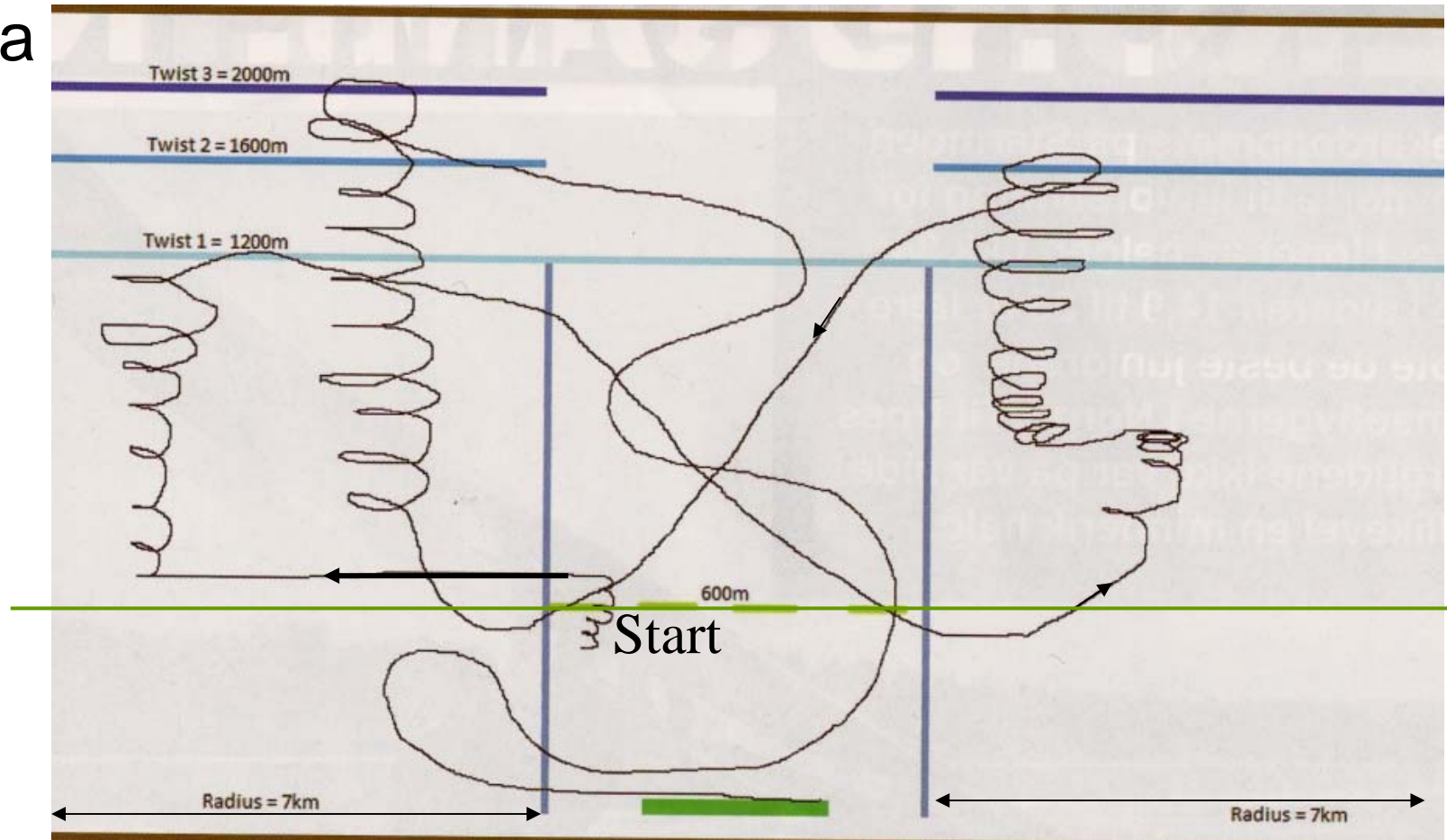
Närliggande flygfält

- Vilka flygfält omkring oss finns det?
 - Vilka har du landat på?
- Vad säger Svenska Flygfält om dem?
 - Öjaby
 - Feringe
 - Hagshult
 - Ödestugu
 - Eksjö Ränneslätt
 - Hultsfred 😊
 - Ärnanäs
 - Uråsa... 😊
 - Anderstorp / Smålandsstenar



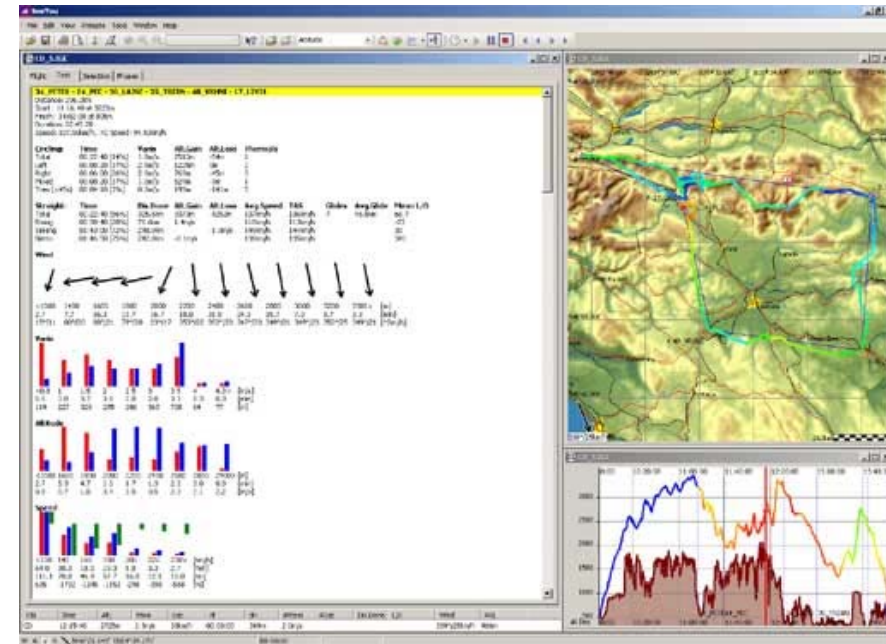
Tävla med dig själv: stigövning

- Stig 5000 m nära fältet, golvet är 600 m
 - Välj blåsor själv – maximera stiget
 - För alla



GPS och flygfiler (smf)

- Flygfiler behövs till RST
- Flygfiler (loggfil) fås från
 - FLARM med logger
 - GPS-NAV (DG300)
 - Cambridge 302 (DG500)
- I början flyger vi efter karta
 - Läger inte banor i GPS
 - Kommer nästa gång



Hur sätter man igång loggning?

- Kort svar: **bara flyg**
 - Loggfilen kan man plocka ut efteråt
 - Loggfilen används vid RST-registrering på rst-online.se (lätt)
 - Men då finns ingen ban-deklaration (för FB i RST)
 - Fördeklarerad bana måste läggas in före flygning
 - Numera kan även mobil-app SeeYou Recorder användas
 - Dock endast POB distanspoäng (ej höjd eller hastighet)



Hur får man ut loggfilen?

- Plocka ut loggfil ur FLARM med logger
 - Efter flygning
 - Vänta några minuter efter fpl står stilla
 - Starta sen om FLARM med ditt SD-minne isatt
 - Då kommer flygfilen med dina uppgifter att sparas på d kort, klar att ta med hem. (Det kan bli fler flygfiler än dir
 - Ta ur SD-kortet och slå av strömmen



Hur får man ut loggfilen?

- Plocka ut loggfil ur GPS-NAV och 302
 - Enklast:
Ladda ner filen från GPS till en PDA
 - ConnectMe → loggfil(er) till SD-kort i PDA:n
 - Alternativ: PC med SeeYou + seriesladd
 - Ladda ner

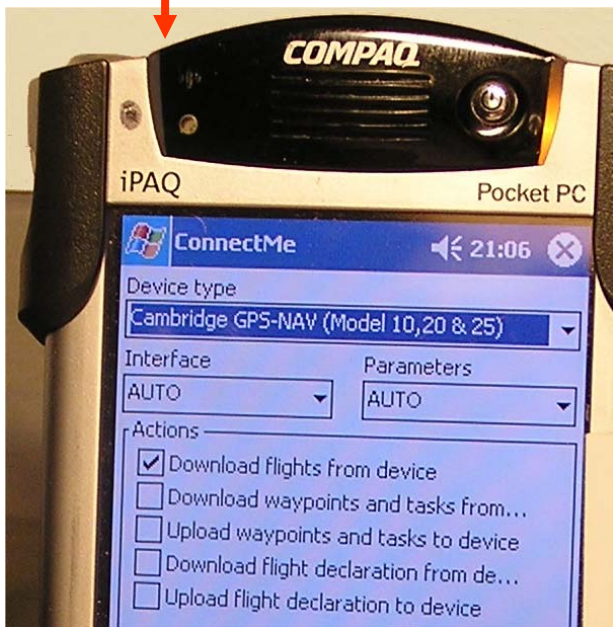
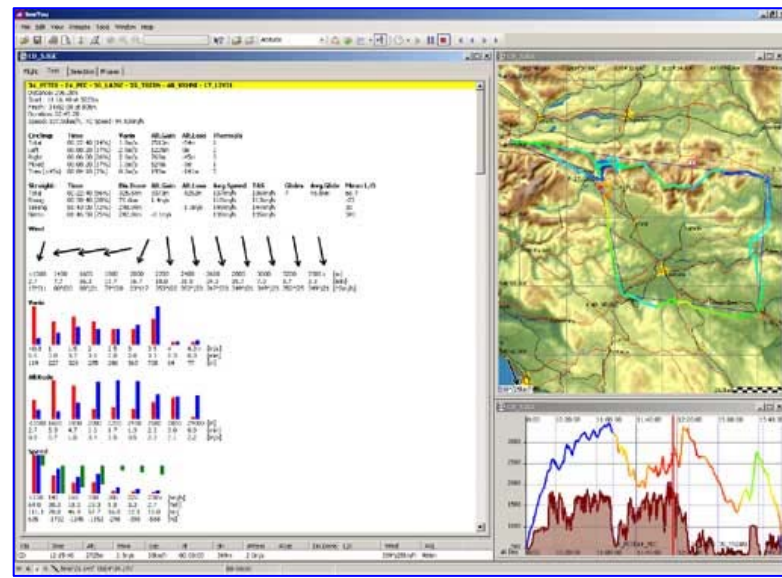


Efter flygning: GPS-logg → PDA → Dator → RST/SeeYou



8=2008
5=maj
d=13 (1,..9,a,b,c,d..)
c0cb=GPS-enhet
1=fil nr för dagen
IGC=filtyp

Loggfil:
85dc0cb1.IGC



ConnectMe

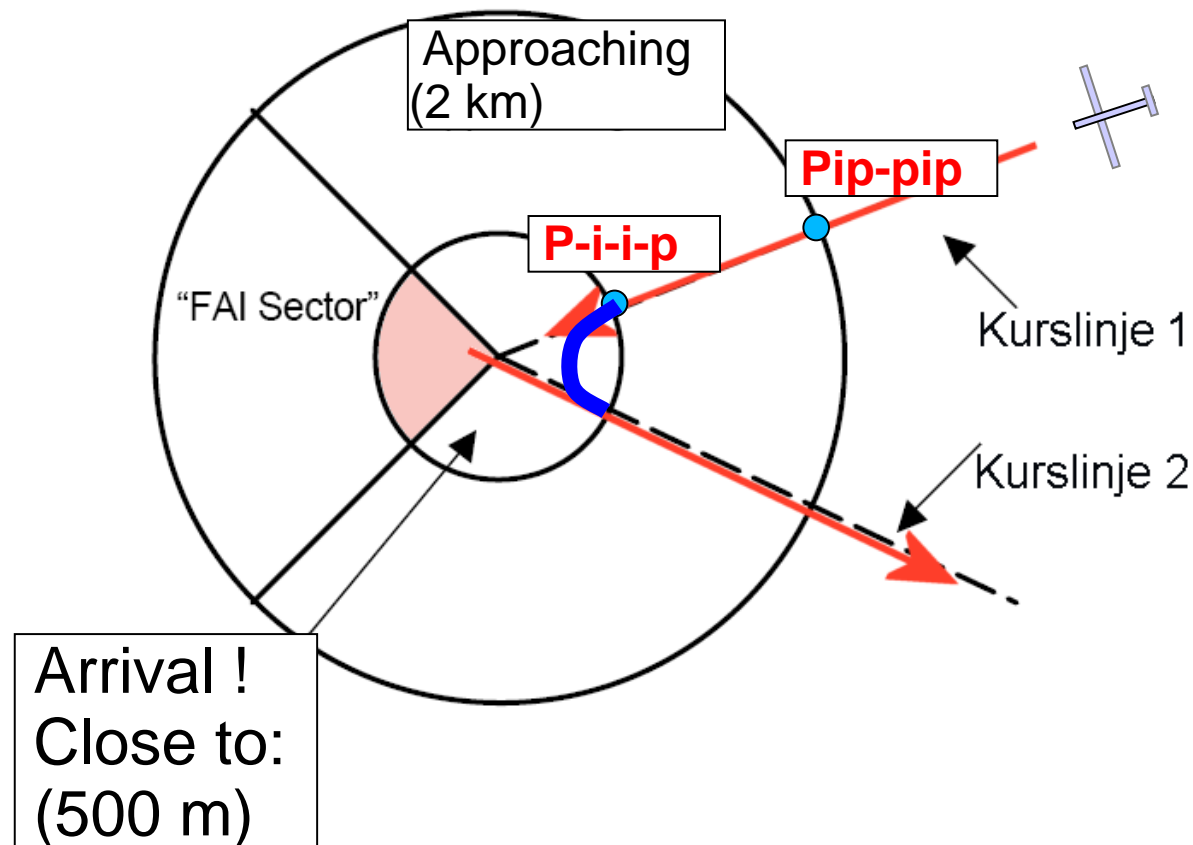


ActiveSync



SeeYou

Vad är det för pip man hör från GPS-en när man flyger?



Lova mig!

Säkerheten främst:

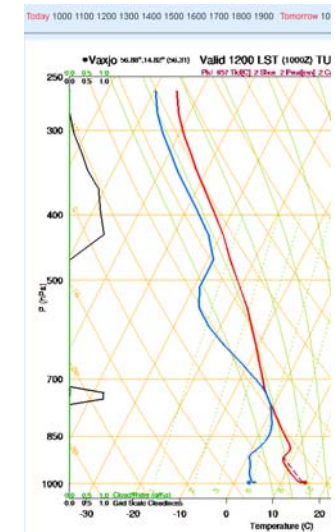
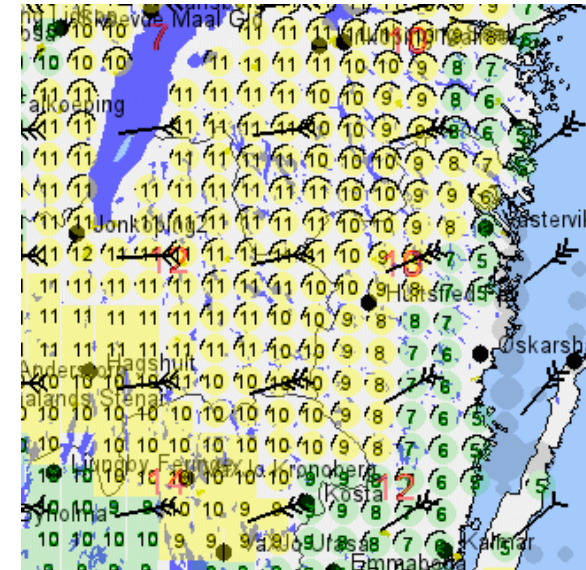
- Knappa inte i luften
- **Se ut** 100 km/t → 300m / **10** sek!
- Bara en blick på GPS/PDA då och då
- Stäng PDA:n om den stressar



- **Lova mig detta!**

Kolla in den nya vädertjänsten som ersätter HIRLAM från SMHI

- flyg.pk2.se (praktiska länkar)
- rasp.skyldirect.se/scandinavia/
- Komprimerad väderkarta timme för timme
 - Plus sonderingar ("tempogram")





Hur går vi vidare

- Flyg så mycket det går
- Var med på kartan

- Prel. 3-4 maj
 - Briefing tidig förmiddag med Hannes
 - Flyg en bana efter karta eller GPS
 - Efteråt: eftersnack + vi tar ut loggfilen
 - Tittar på den i SeeYou
 - Skickar till RST



Nästa steg

- Nästa träff 19/5 2014 kl 19 i klubbstugan:
 - Diskussion hur det gått med sträckflygning
 - Genomgång GPS och banor
- Flyg banor med stöd av GPS
 - (Resten av sommaren ;-)
- Prel. Kr.Him-helgen (del)
 - Briefing tidig förmiddag med Hannes
 - Flyg en bana efter GPS (eller karta)
 - Efteråt: eftersnack + vi tar ut loggfilen...